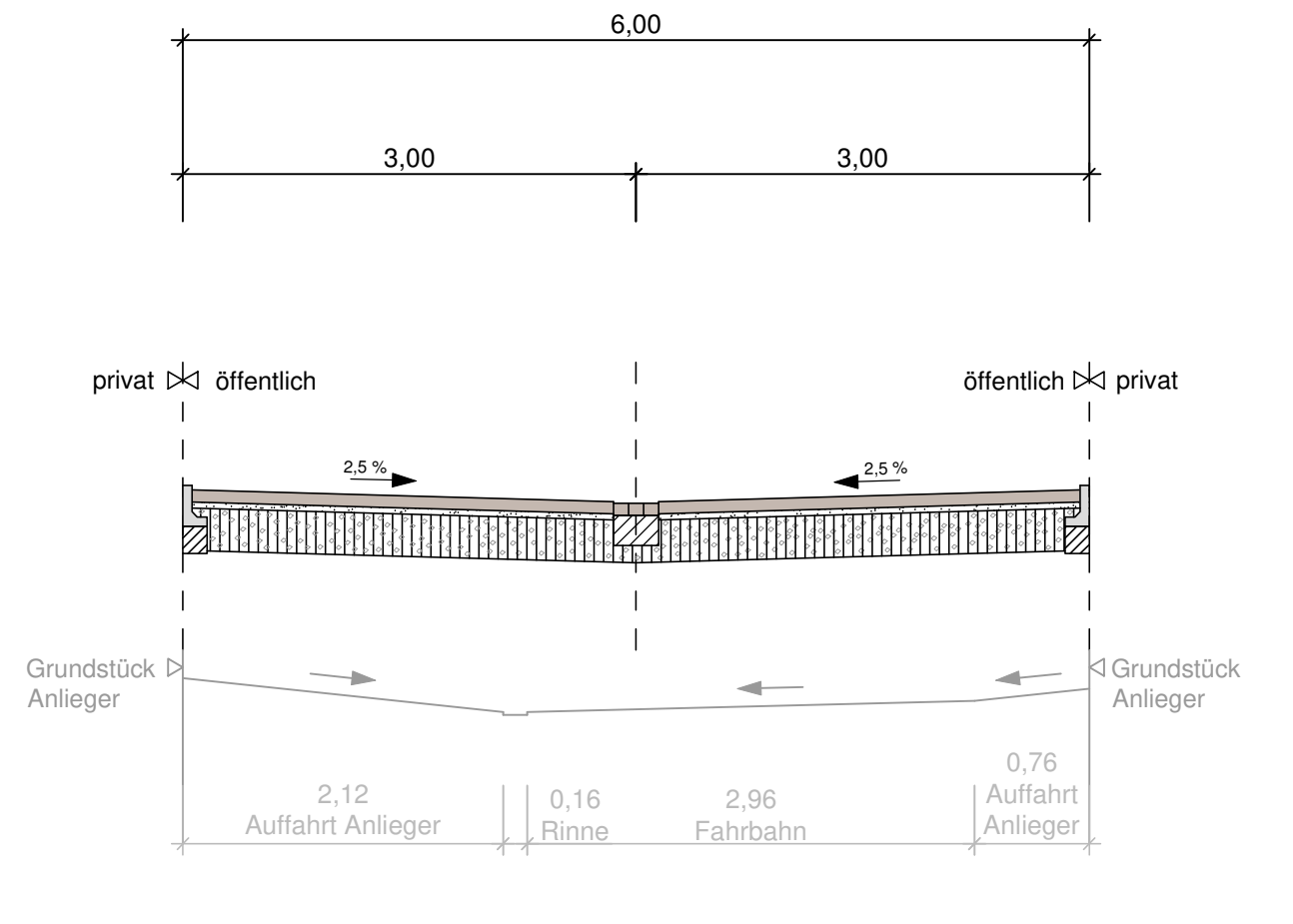
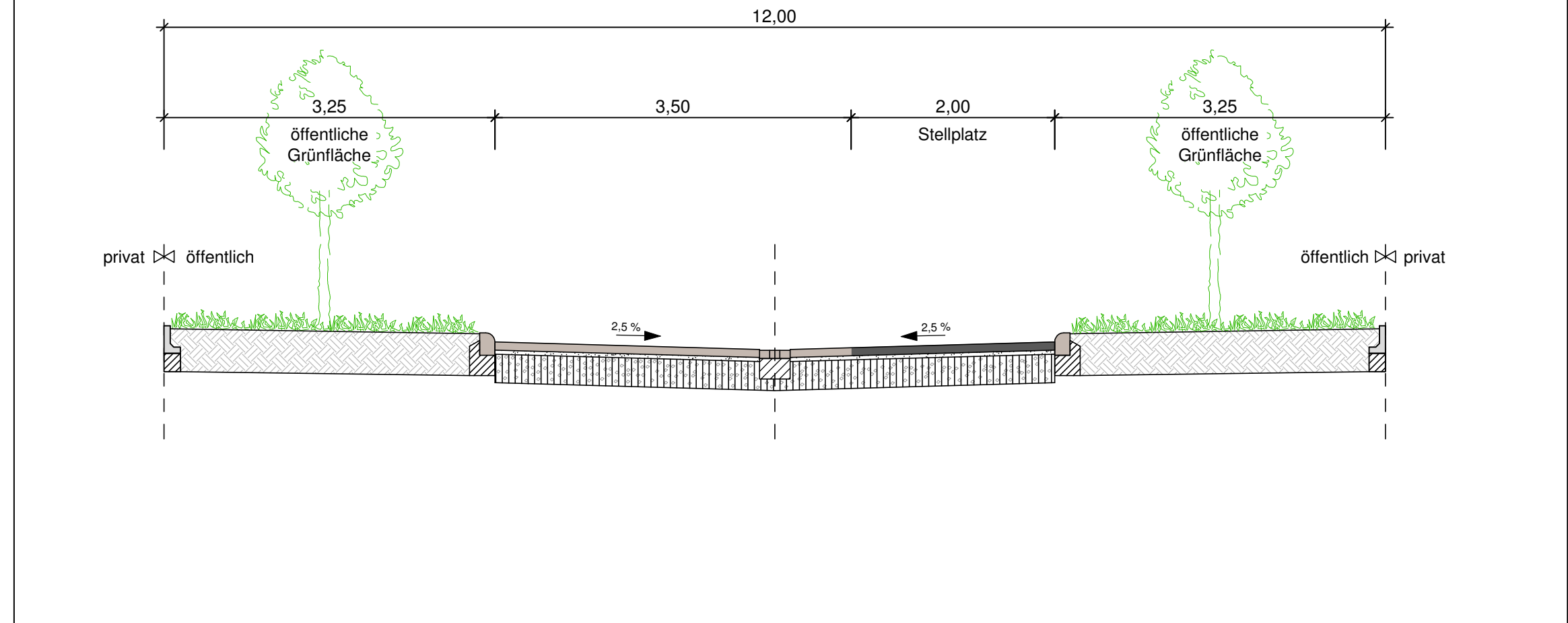


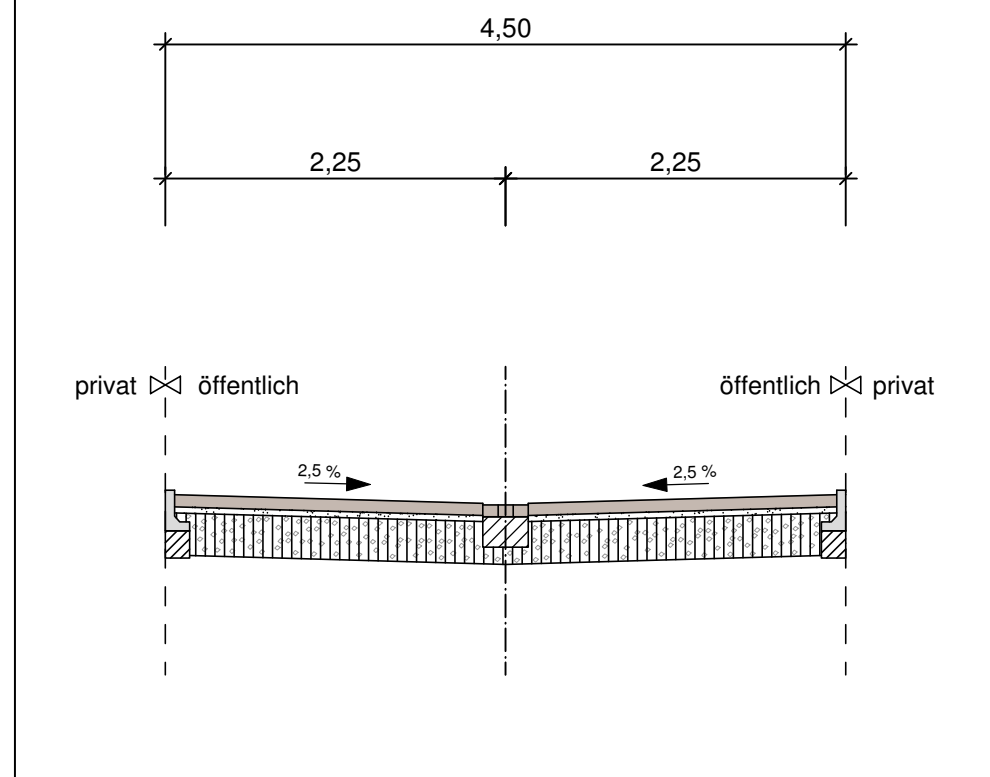
**Schnitt A-A**  
Wohnstraße - Eulenborgweg  
M. 1 : 50



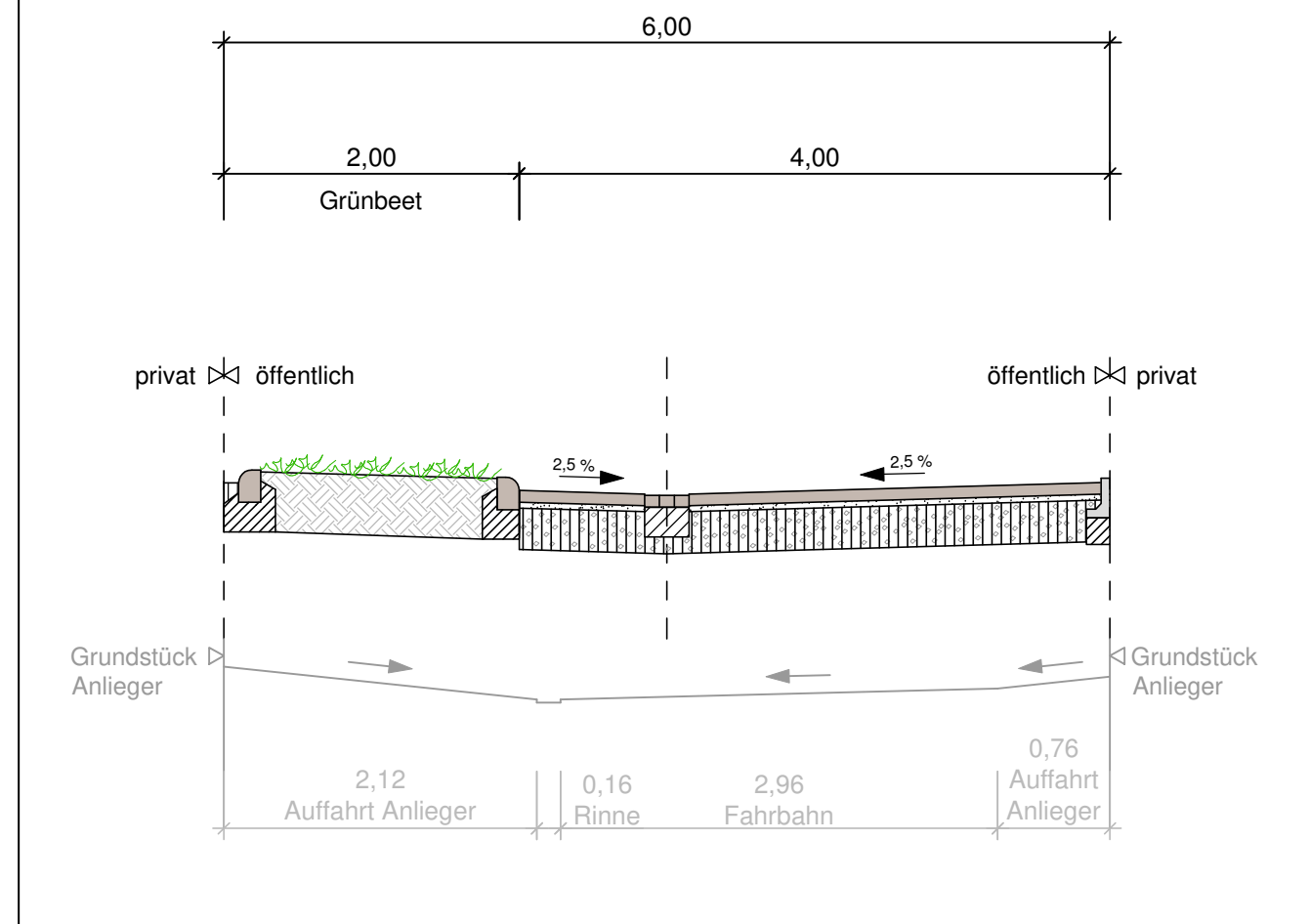
**Schnitt B-B**  
Wohnstraße - Stichweg Eulenborgweg  
M. 1 : 50



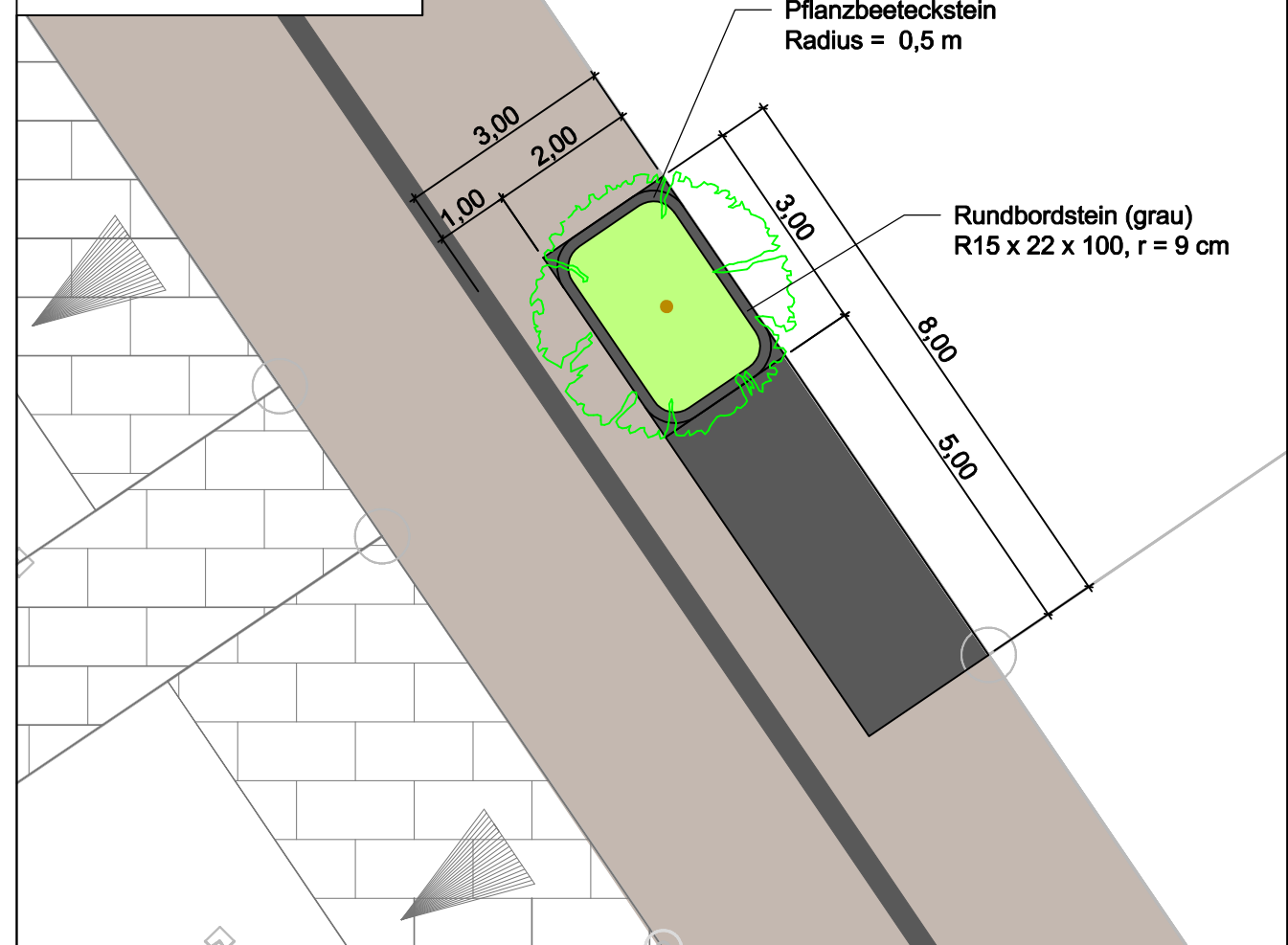
**Schnitt C-C**  
Wohnstraße - Stichweg Eulenborgweg  
M. 1 : 50



**Schnitt D-D**  
Wohnstraße - Eulenborgweg  
M. 1 : 50



**Detail 1**  
Baumscheibe / Parkfläche  
M. 1 : 100



**Stadt Gronau**



Projektphase:	Anliegersammlung	
Projekt:	Straßenendausbau Eulenborgweg, Stichweg Neubaugebiet Eulenborgweg - Ortsteil Epe	
Blattinhalt:	Straßenquerschnitte + Detail 1	Blatt Nr.: 2
Layer-Status:	Layout:	Querschnitte
Gezeichnet:	Deppenbrock	Datei: Gronau\Eulenborgweg\Lageplan.dwg
Geprüft:	N. Martinko	Maßstab: 1 : 50 / 1 : 100
Der Bauherr:	Der Planverfasser:	
Gronau, den	 Vredener Straße 49, 48703 Stadthoyn Telefon: +49 (0) 25 63 / 97 97 1 Fax: +49 (0) 25 63 / 97 97 2 info@martinko.de, www.martinko.de	
	Stadthoyn, den 27.03.2019	