
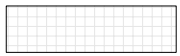
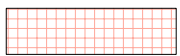




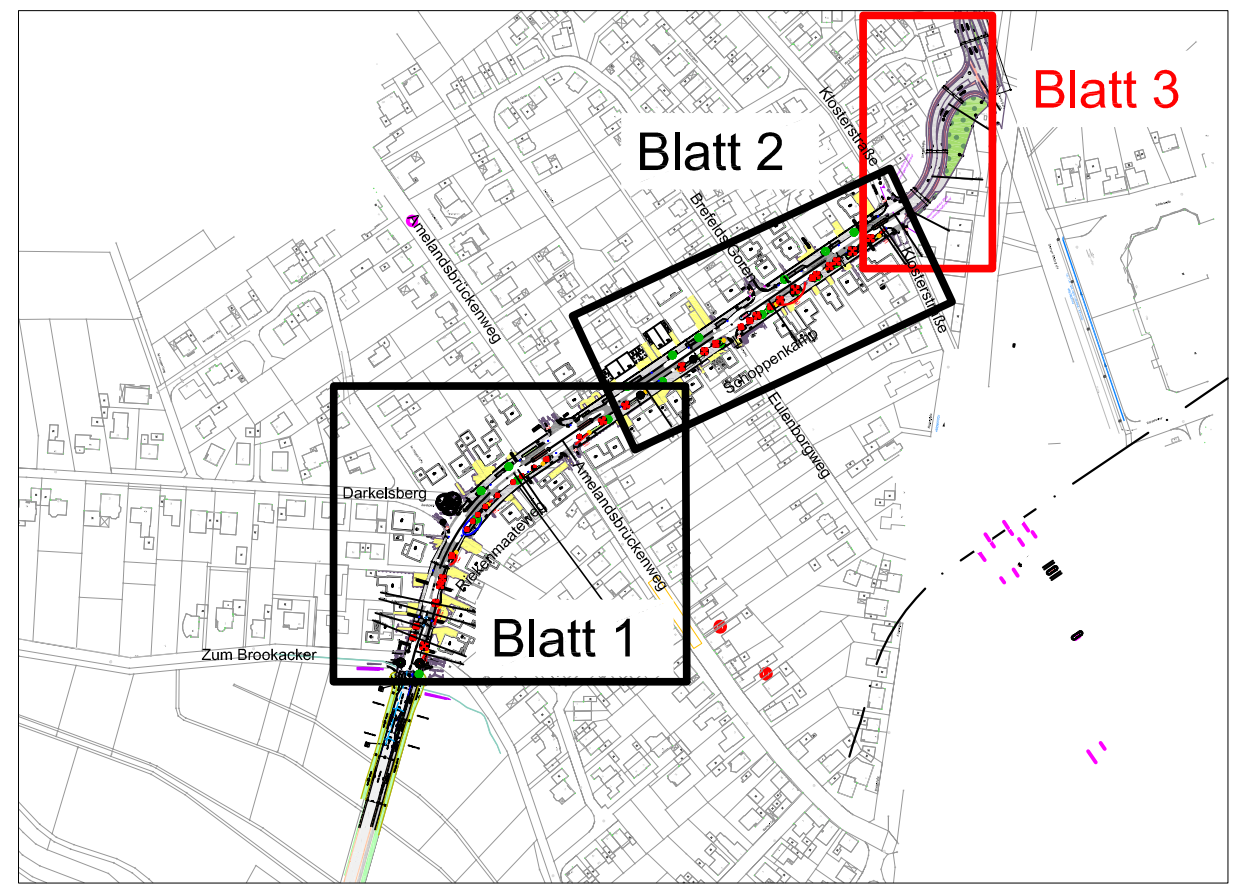


**Legende:**

-  Asphaltfläche
-  Betonsteinpflaster
-  Betonsteinpflaster, rot
-  Grünfläche
-  Baum

Als Plangrundlage dient die ALK und die von der Stadt Gronau zur Verfügung gestellte topografische Aufnahme aus dem Jahr 2006

b	Querungshilfen und Stellplätze eingepflegt	25.02.2015
a	Anzahl der Bäume verändert, Versorger eingetragen	07.01.2015
Nummer:	Art der Änderung:	Datum:



**Stadt Gronau** 

Projektphase:	Entwurf	
Projekt:	Umgestaltung Riekenmaatweg / Schoppenkamp (Zum Brookkacker bis Gronauer Straße, Ortsteil Epe)	
Blattinhalt:	Lageplan-Nord	Blatt Nr.: 3
Layer-Status:	Entwurf Schoppenkamp	Layout: Lageplan Blatt 3
Gezeichnet:	Bengfort	Datei: Gronau/Riekenmaatweg/Schoppenkamp.dwg
Geprüft:	N. Martinko	Maßstab: 1 : 250
Der Bauherr:	Der Planverfasser: <b>MARTINKO</b> INGENIEURBÜRO	
Gronau, den	Stadtlöhn, den 25.02.2016	<small>Vredener Str. 49, 48703 Stadtlöhn Telefon: +49 (0) 25 63 / 97 97 1 Fax: +49 (0) 25 63 / 97 97 2 info@martinko.de, www.martinko.de</small>