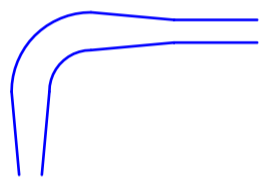
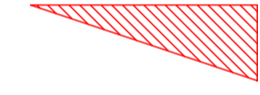

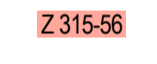
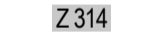




### Zeichenerklärung

-  Feuerwehrzufahrt
-  freizuhaltendes Sichtfeld
-  gepl. Parkflächenmarkierung (12 cm Strichbreite)
-  geplantes Verkehrszeichen mit Nummer nach StVO
-  vorhandenes Verkehrszeichen mit Nummer nach StVO

Index	Art der Änderungen	Datum	Zeichen



**Stadt Gronau (Westf.)**  
**Fachdienst Tiefbau, Verkehr und Stadtgrün**

Projekt: **Gehwegparken im Bereich der „Morgensternsiedlung“**

Blattinhalt: **Beschierungs- und Markierungsplan**

Bearbeitet: <b>O. Schreiber</b> Datum: <b>26.06.2026</b> Plotdatei: <b>Morgensternsiedlung-Gehwegparken</b>	Projektpfad: <b>G:\FB466\Gronau\Morgensternsiedlung\SUB01-Gehwegparken</b>	Anlage:	Maßstab: <b>1 : 500</b>
---	--	---------	-------------------------

Stadt Gronau (Westf.)  
 Nebenstelle Planen, Bauen und Umwelt  
 Fachdienst Tiefbau, Verkehr und Stadtgrün  
 Grünstiege 64  
 48599 Gronau

Freigabe erteilt:  
 Gronau, .....  
 .....  
 (Unterschrift)