





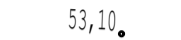
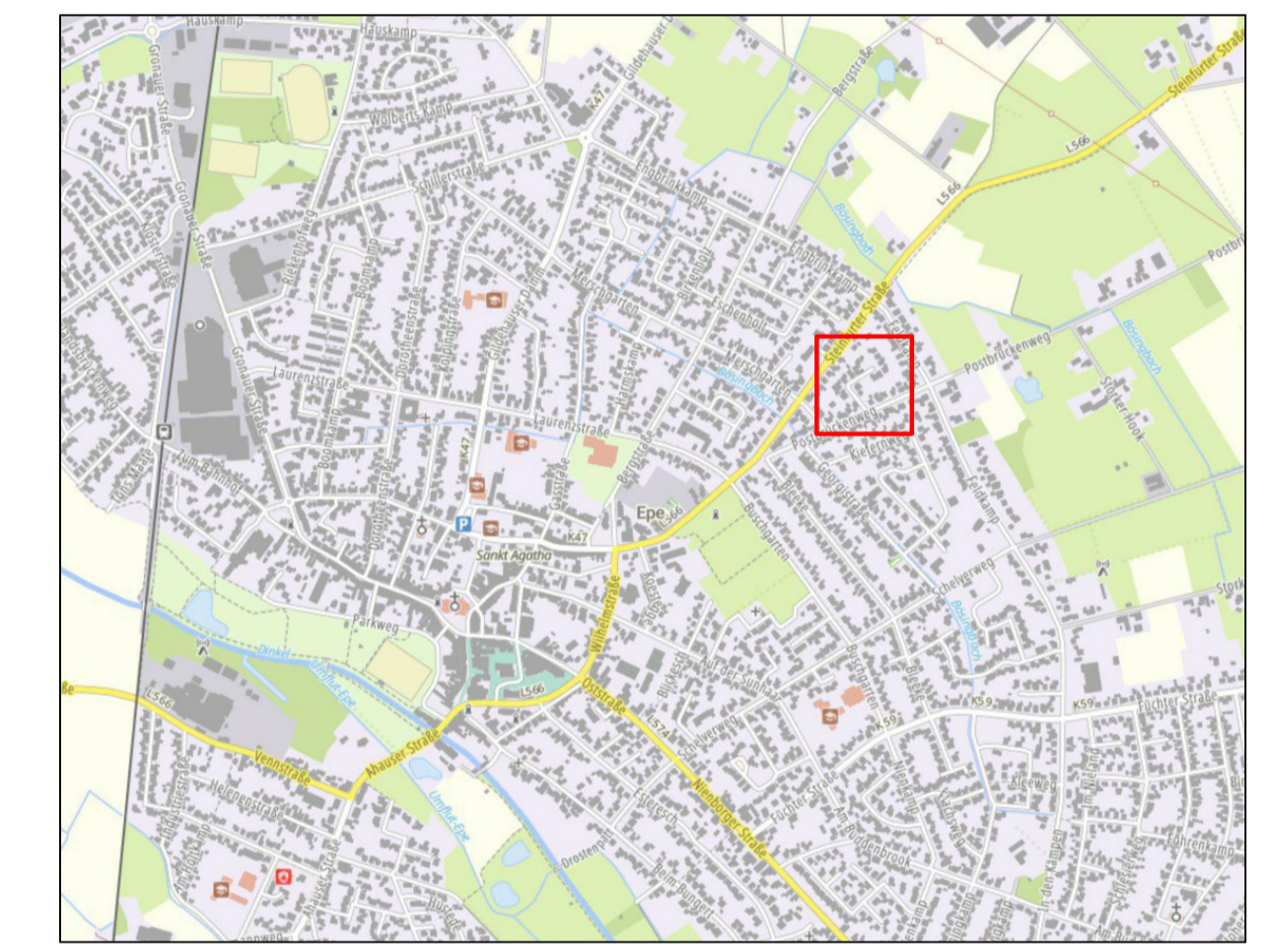
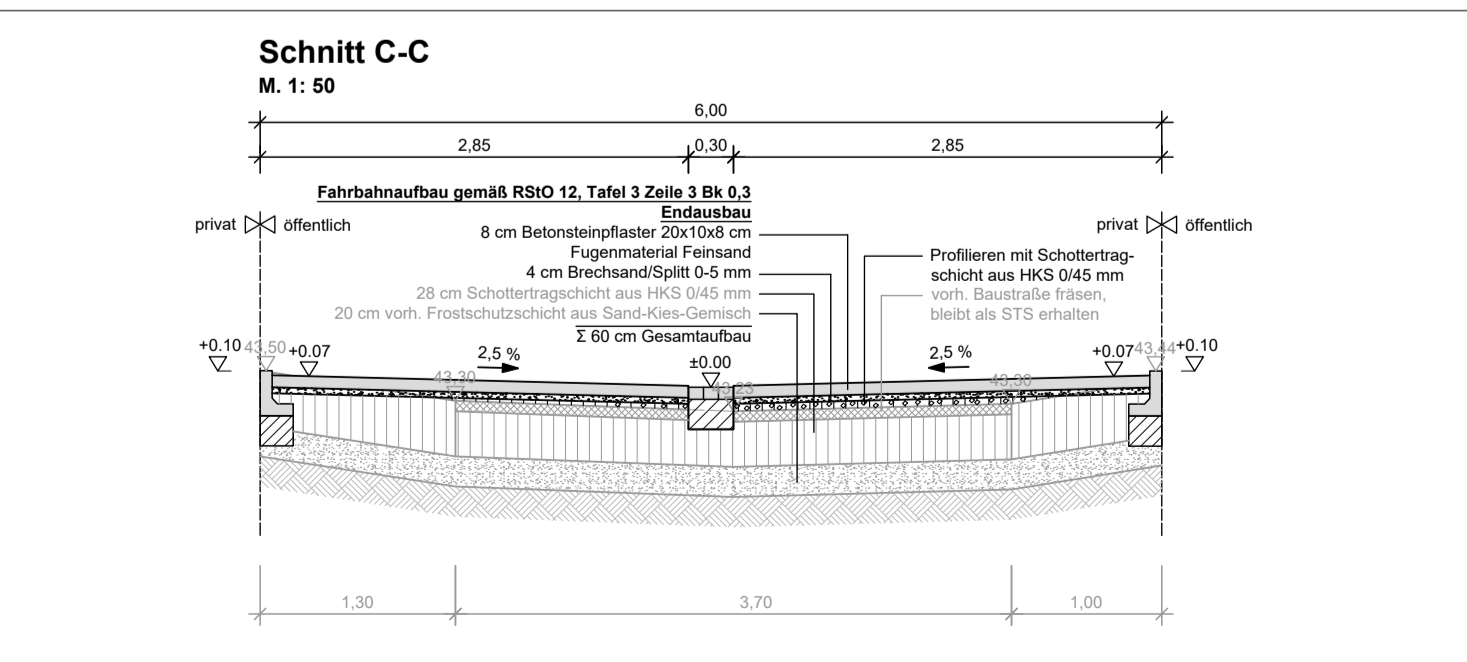
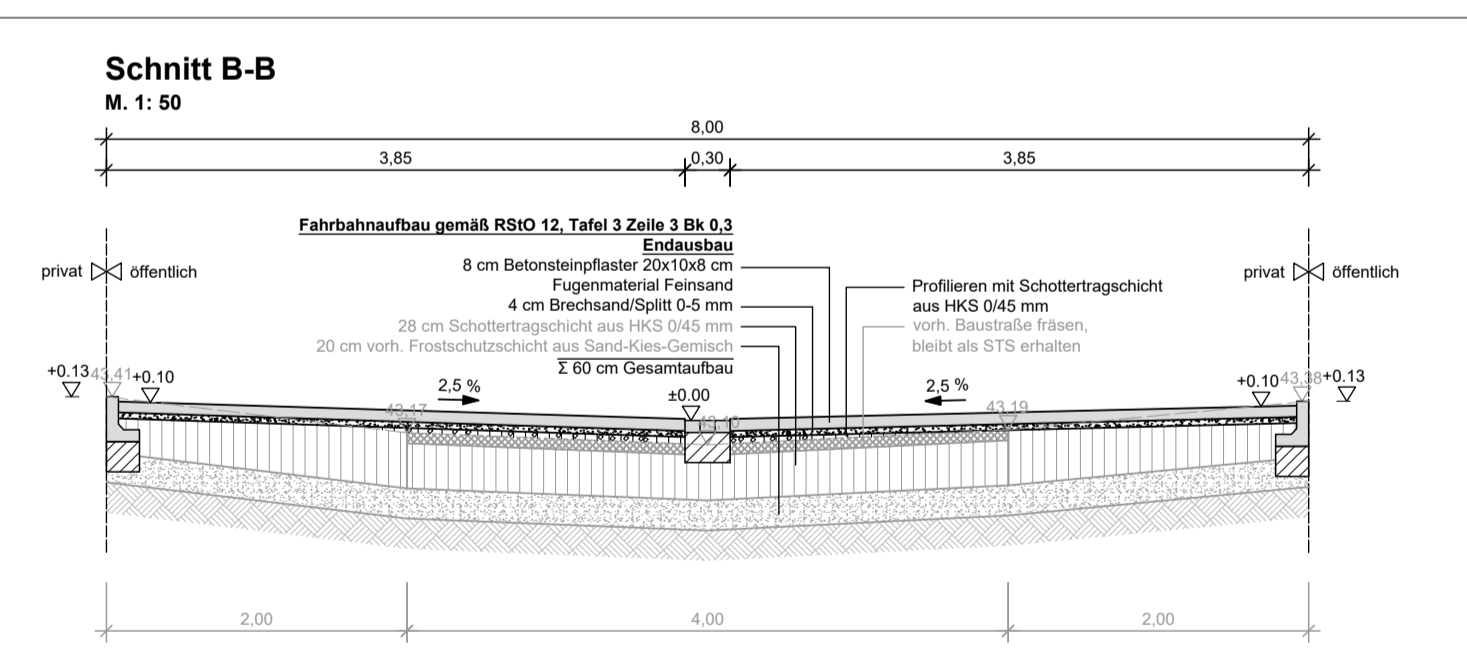
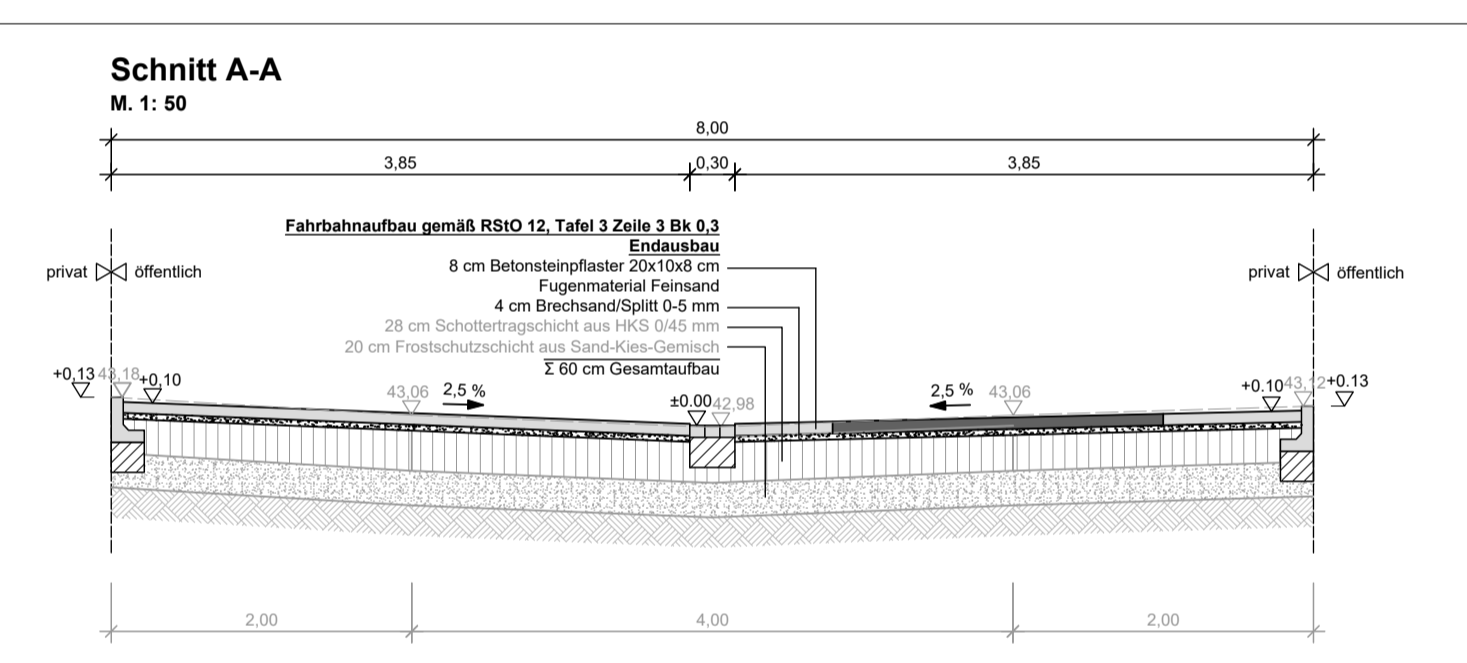


- Legende**
-  gepl. Straße aus Betonsteinpflaster
 -  gepl. Parkplatz aus Betonsteinpflaster
 -  gepl. Grünfläche
 -  vorh. Asphalt
 -  vorh. Pflaster
 -  vorh. Grünfläche
 -  vorh. Höhen, aufgenommen durch das Vermessungsbüro SWO



Als Planhintergrund dient die Vermessung des Vermessungsbüros Schemmer, Wülfing und Otte vom 23.08.2023.

Der Bauherr:	Stadt Gronau	
Projektphase:	Entwurf	
Projekt:	Straßenendausbau Lärchenwinkel	
Blattinhalt:	Lageplan Straße	Blatt Nr.: 2
Layer-Status:	-	Layout: Lageplan-250
Gezeichnet:	Vöcker	Datei: "P:\Gronau\Lärchenw-Str-5138, 2023\Lageplan-Straße.dwg"
Geprüft:	Martinko	Maßstab: 1 : 250
Der Bauherr:	Der Planverfasser:	
Gronau, den	 Beratende Ingenieure Vredener Straße 49, 48703 Stadthoyn Telefon: +49 (0) 25 63 / 97 97 1 Fax: +49 (0) 25 63 / 97 97 2 info@martinko.de, www.martinko.de	
	Stadthoyn, den 17.01.2024	