

www.planersocietaet.de

Bürgerversammlung

Verkehrsversuch

Gronauer Straße, Epe

19.09.2023



Hintergrund

Beschluss des Ausschusses für Mobilität, Umwelt und Klimaschutz am 11.11.2021:

Die Verwaltung wird beauftragt ein Konzept für einen Verkehrsversuch vorzubereiten [...].
Der Verkehrsversuch soll folgende Punkte berücksichtigen:

1. Sperrung des Ortskerns Epe für den Lkw-Verkehr ab 7,5t mit Hinweisreitern auf der A31 und B54
2. Reduzierung der Geschwindigkeit zwischen Agathastraße und Antoniusstraße auf 20 km/h
3. Ausweisung von wechselseitigen Parkständen in der Fahrbahnfläche zur Reduzierung der Durchfahrtqualität
4. Priorisierung des Radverkehrs

Hintergrund

Beschluss des Ausschusses für Mobilität, Umwelt und Klimaschutz am 11.11.2021:

Die Verwaltung wird beauftragt ein Konzept für einen Verkehrsversuch vorzubereiten [...].
Der Verkehrsversuch soll folgende Punkte berücksichtigen:

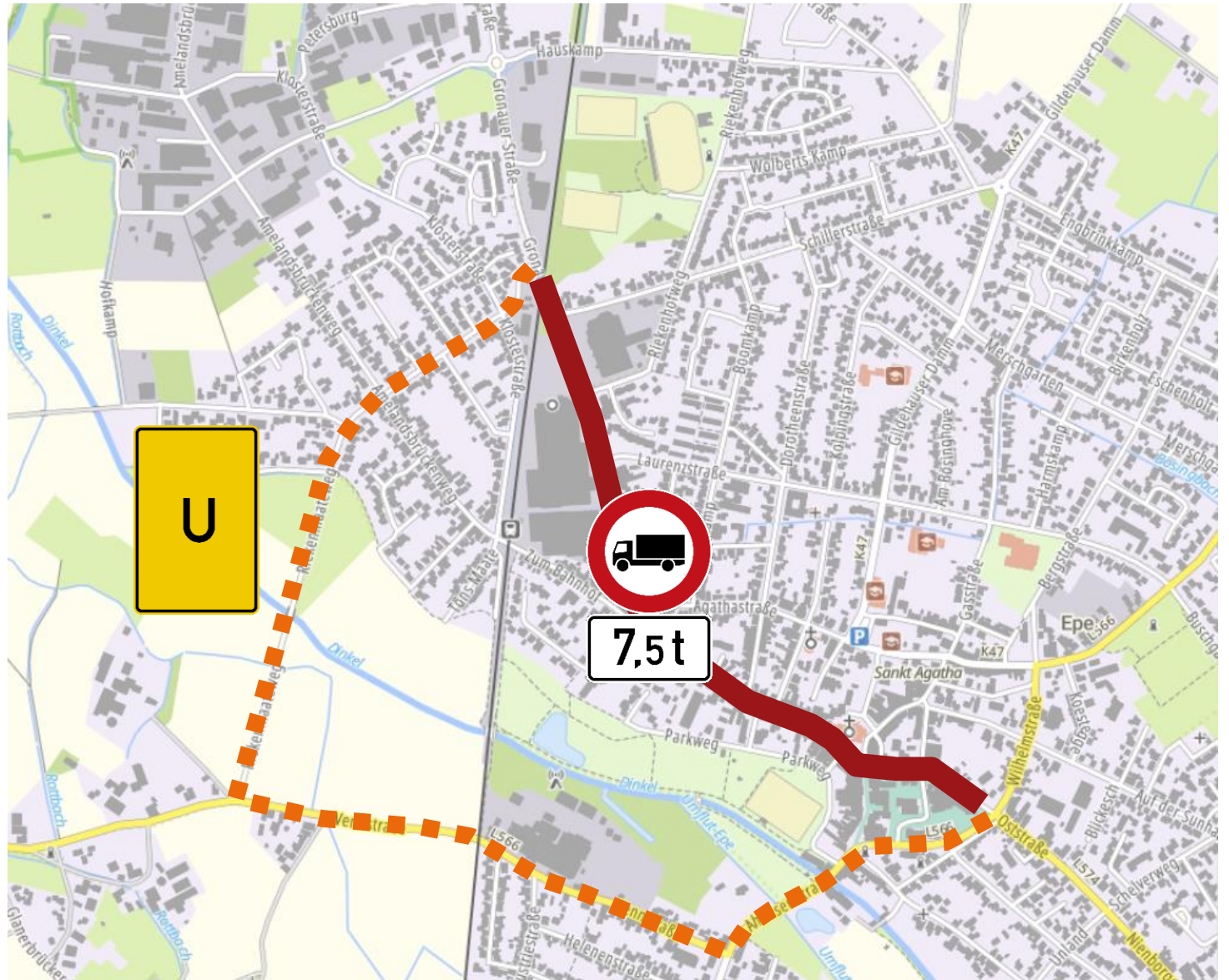
1. Sperrung des Ortskerns Epe für den Lkw-Verkehr ab 7,5t mit Hinweisreitern auf der A31 und B54
2. Reduzierung der Geschwindigkeit zwischen Agathastraße und Antoniusstraße auf 20 km/h
3. Ausweisung von wechselseitigen Parkständen in der Fahrbahnfläche zur Reduzierung der Durchfahrtqualität
4. Priorisierung des Radverkehrs

Lkw-Fahrverbot

Lkw-Fahrverbot

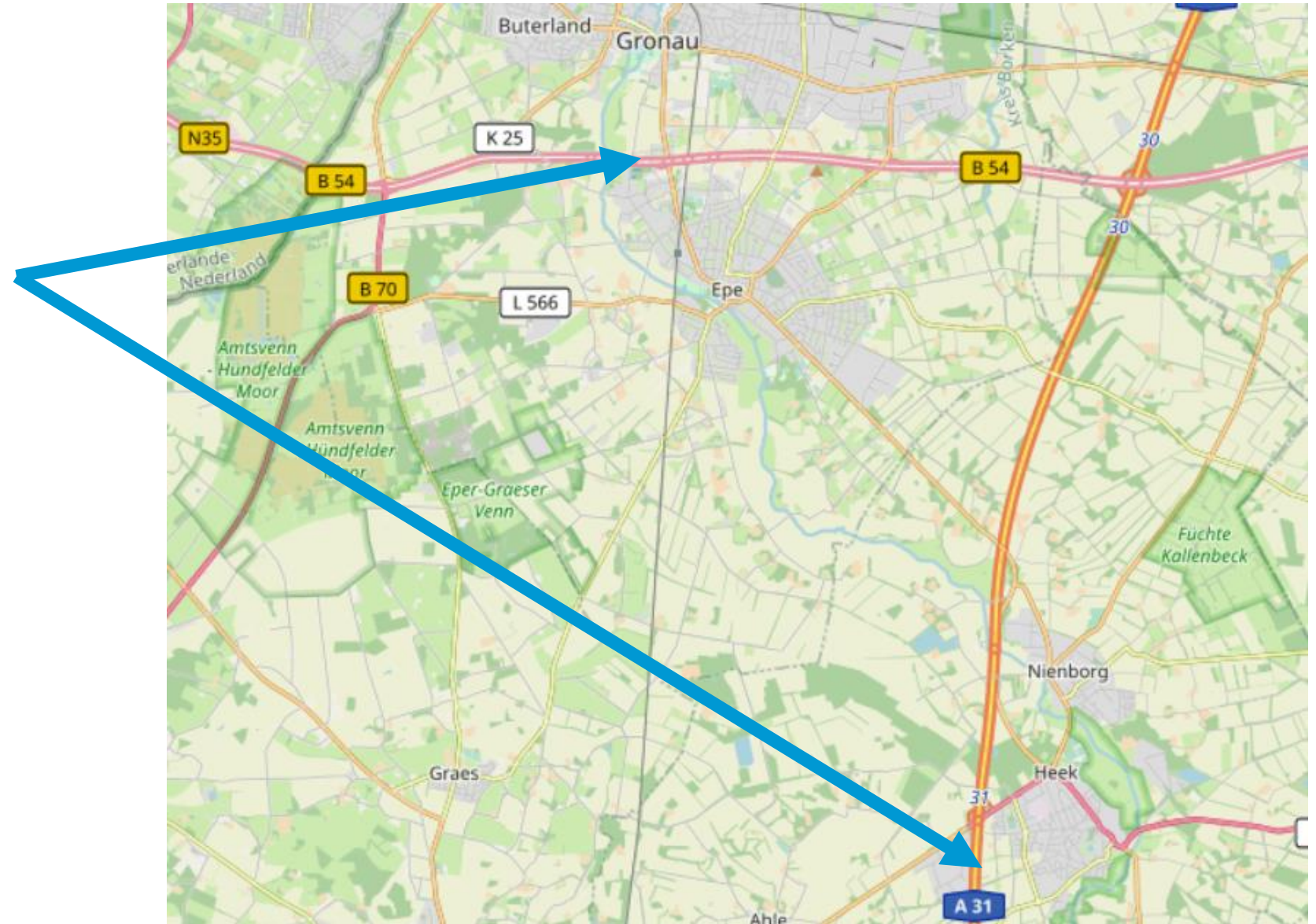
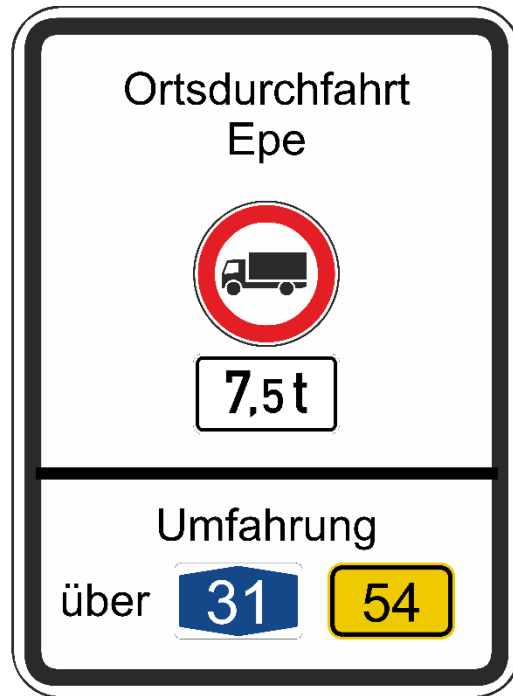
Fahrverbot auf der Gronauer Straße
zwischen Kardinal-von-Galen-Ring
und Schoppenkamp

Umleitung über die Achse
Kardinal-von-Galen-Ring /
Ahauser Straße / Vennstraße /
Riekenmaatweg / Schoppenkamp

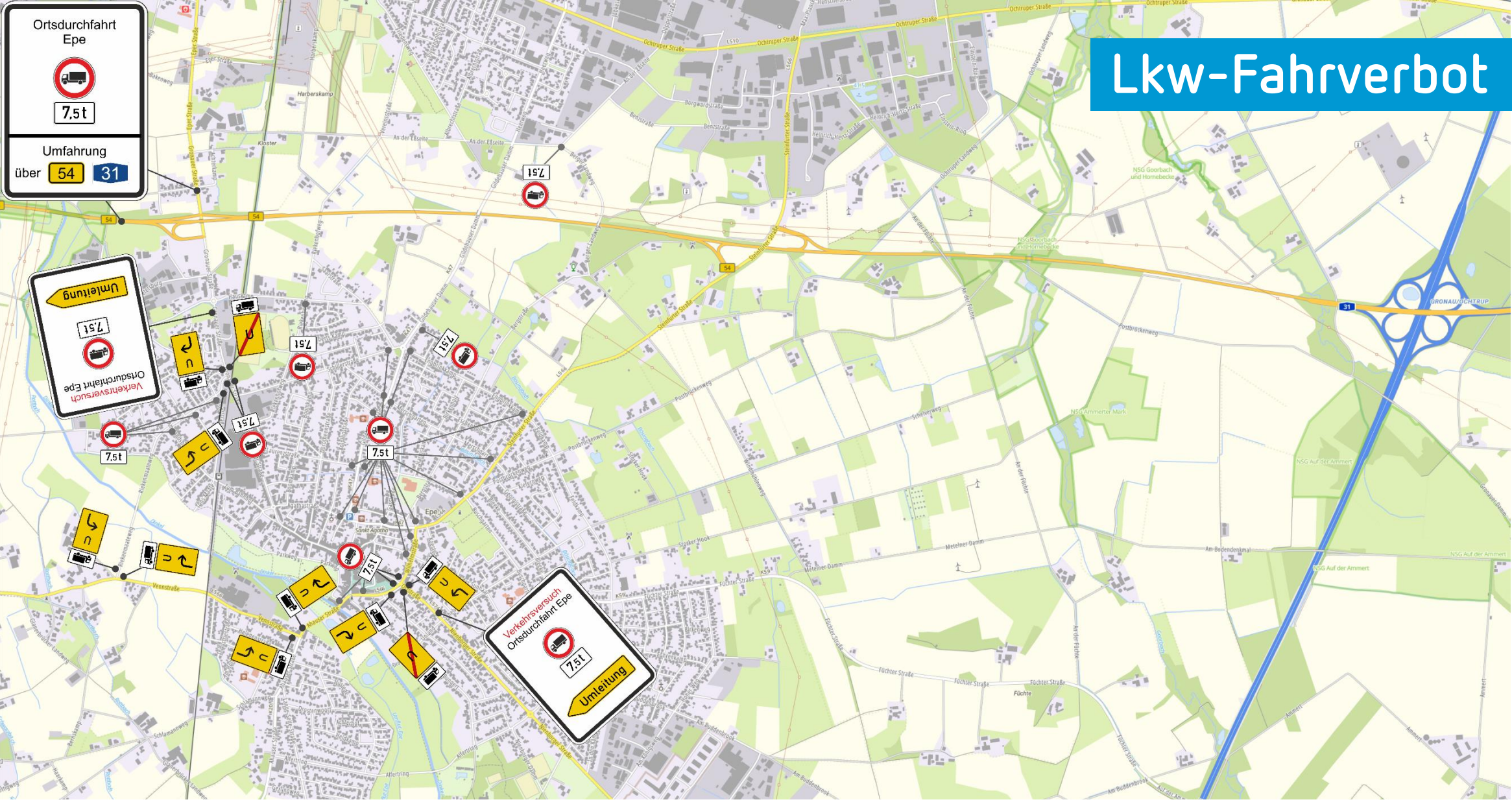


Lkw-Fahrverbot

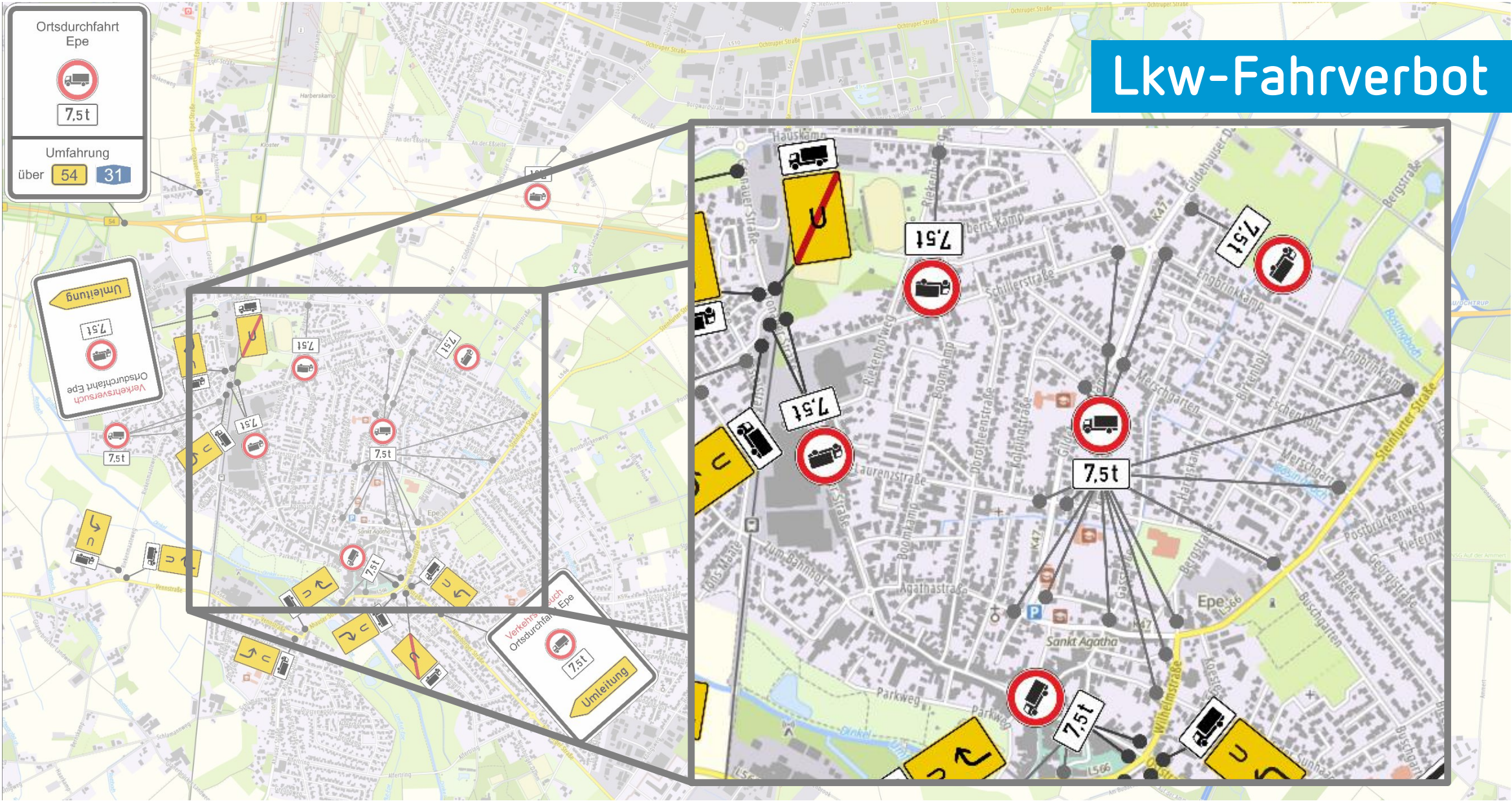
(Frühzeitige) Hinweisschilder auf B54 und A31 zur Lenkung großräumiger Lkw-Verkehre



Lkw-Fahrverbot



Lkw-Fahrverbot



Tempo-20-Zone

Tempo 20

Reduzierung der Geschwindigkeit
zwischen Agathastraße und
Antoniusstraße



Tempo 20

Verkehrsberuhigter Geschäftsbereich
(Tempo 20-Zone)

Änderung der Vorfahrtsregelung:
rechts-vor-links statt Vorfahrtsstraße

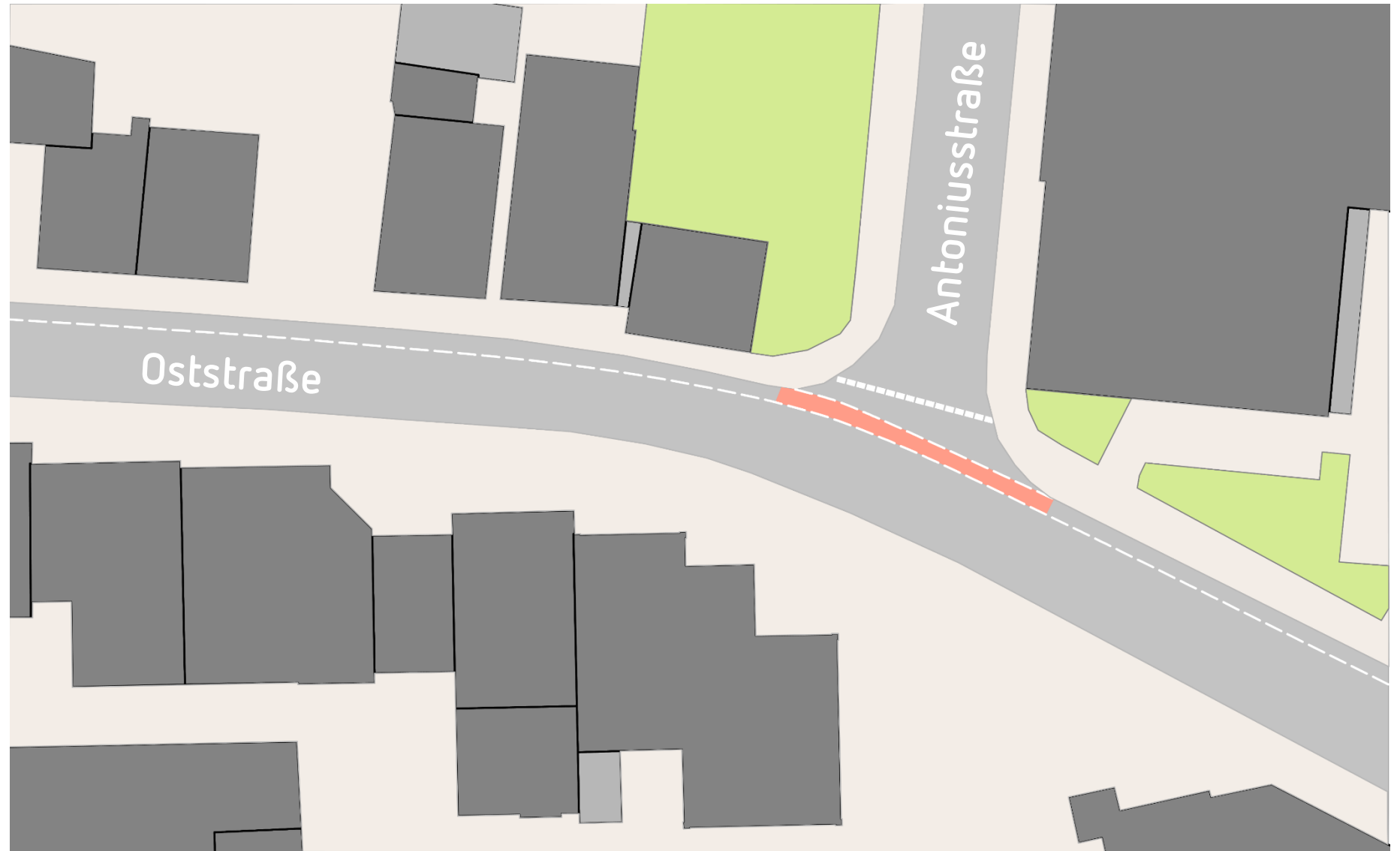
Entfall von Markierungen
(u.a. Schutzstreifen)

Einbau von geschwindigkeits-
dämpfenden Elementen
(wechselseitige Parkstände,
Stadtmobiliar)

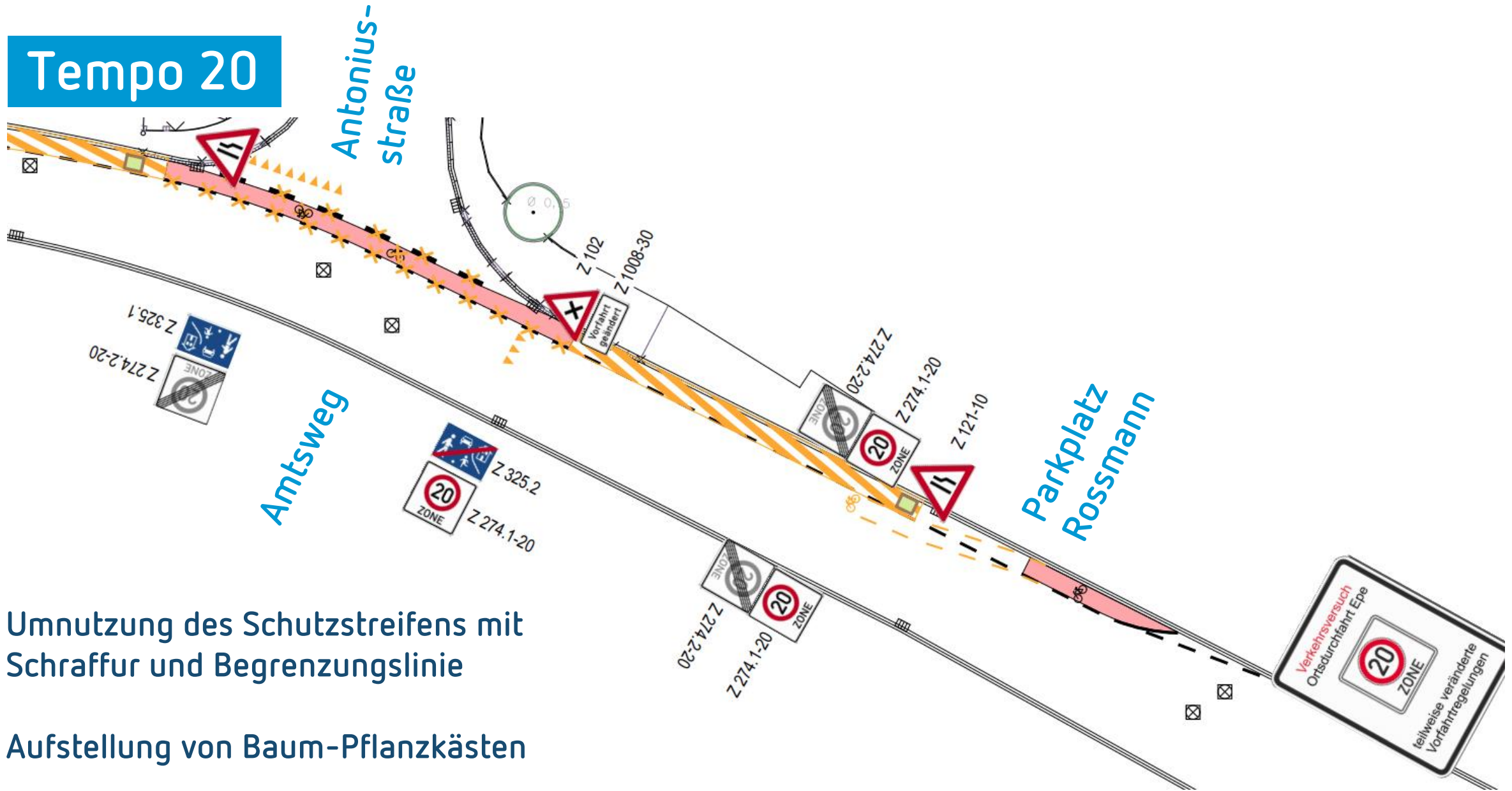


Tempo 20

Eingangssituation
der Tempo-20-Zone
auf Höhe der
Antoniusstraße
heute



Tempo 20



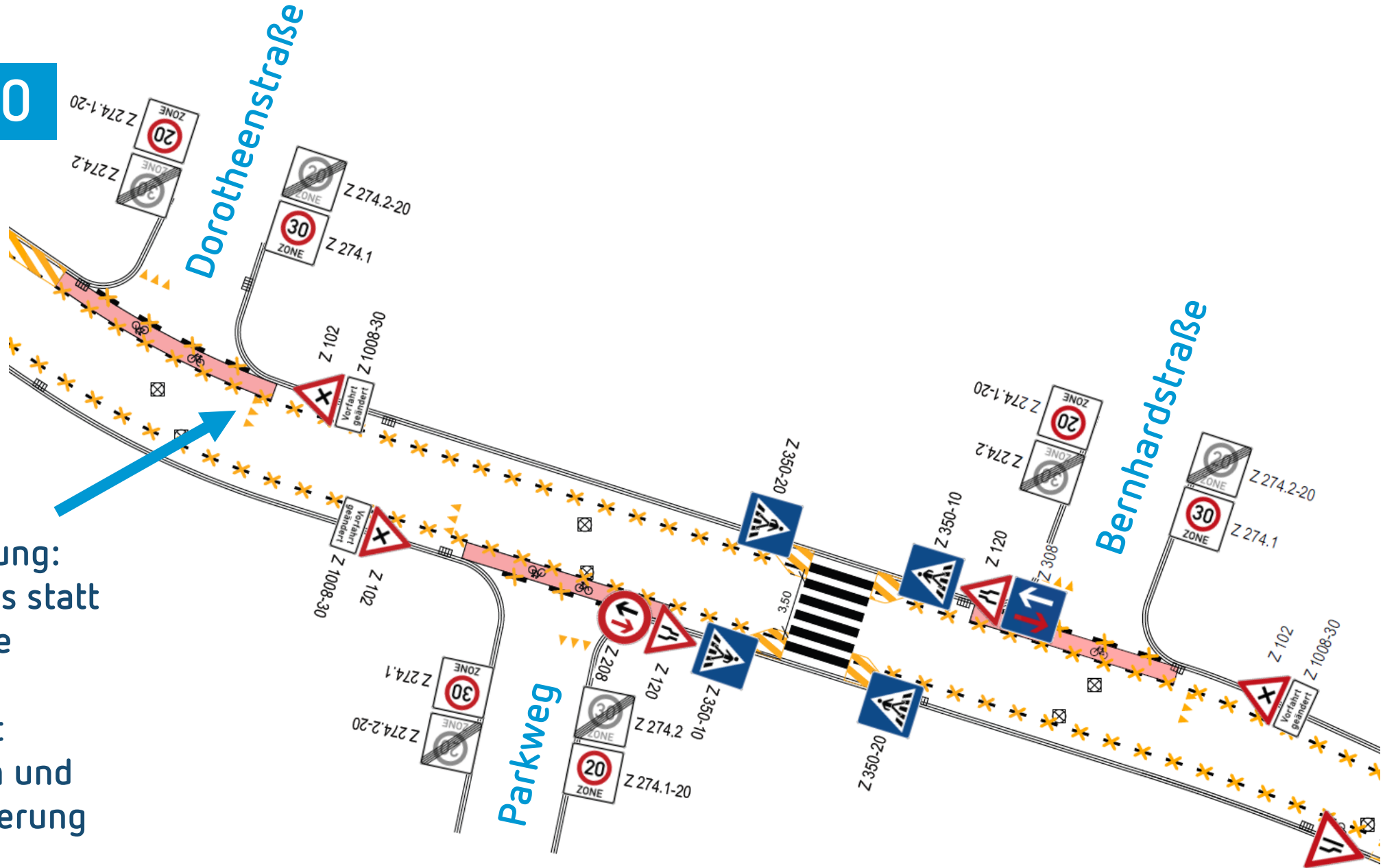
Umnutzung des Schutzstreifens mit Schraffur und Begrenzungslinie

Aufstellung von Baum-Pflanzkästen

Tempo 20

Änderung der Vorfahrtsregelung:
rechts-vor-links statt
Vorfahrtsstraße

Markierung mit
Haifischzähnen und
neuer Beschilderung

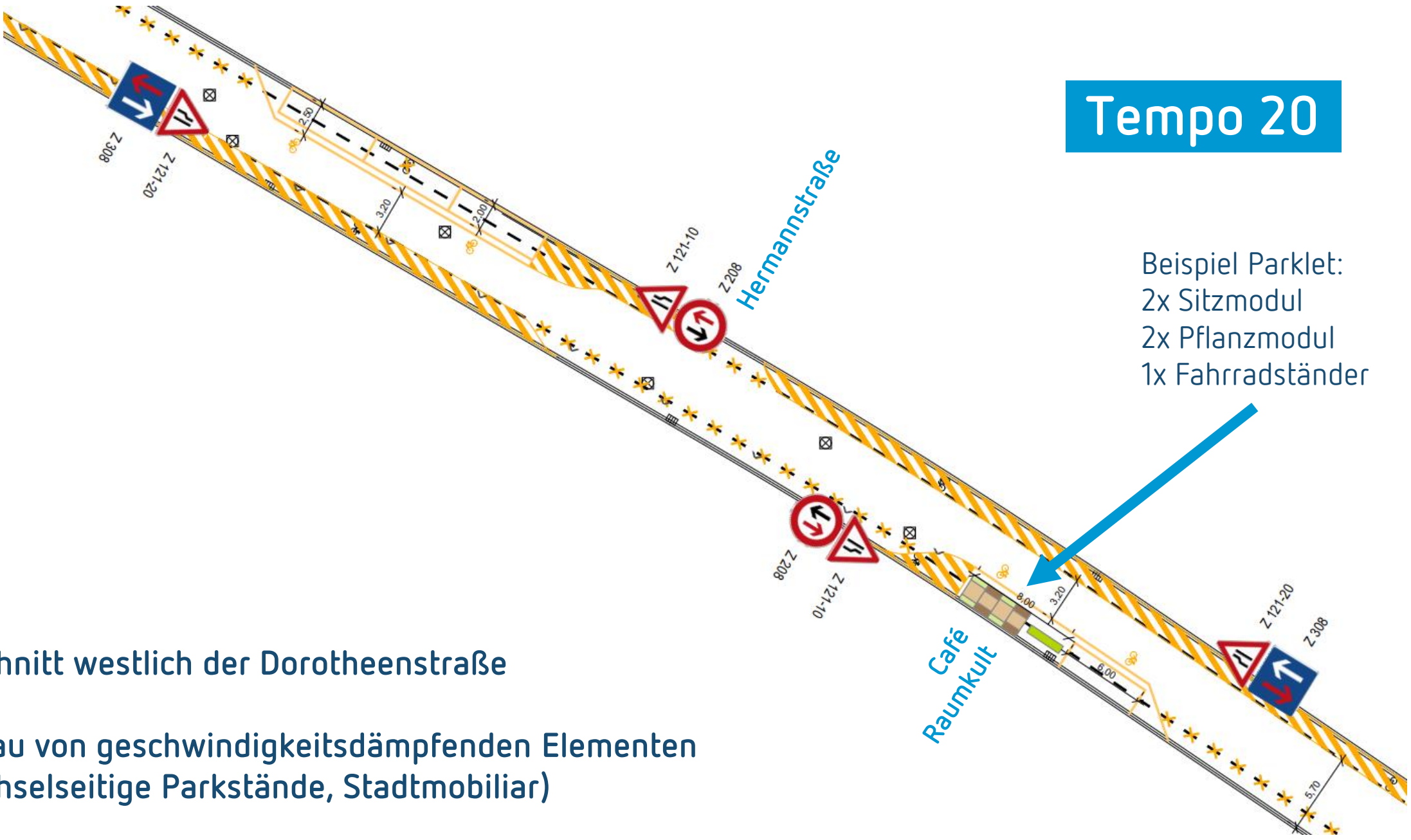


Tempo 20

Beispiel Parklet:
2x Sitzmodul
2x Pflanzmodul
1x Fahrradständer

Abschnitt westlich der Dorotheenstraße

Einbau von geschwindigkeitsdämpfenden Elementen
(wechselseitige Parkstände, Stadtmobiliar)



Tempo 20



Zeitplan

Vorarbeiten /
Planung

Ausschuss
(17.8.)

Q3 2023

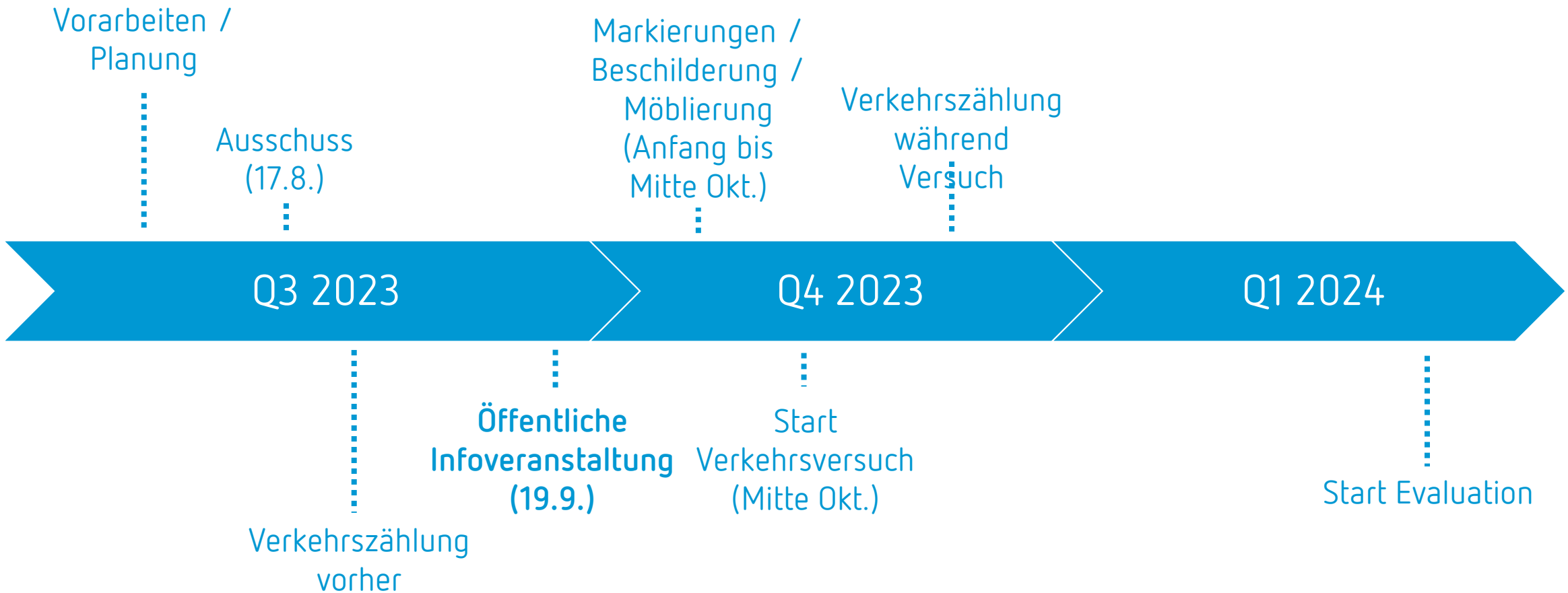
Q4 2023

Q1 2024

Öffentliche
Infoveranstaltung
(19.9.)

Verkehrszählung
vorher

Zeitplan



www.planersocietaet.de

Vielen Dank für Ihre Aufmerksamkeit!

Planersocietät

Gutenbergstr. 34, 44139 Dortmund

Fon 0231 / 58 96 96 - 0

Fax 0231 / 58 96 96 - 18

info@planersocietaet.de

Ansprechpartner

Dipl.-Ing. Christian Bexen

Fon 02 31 / 58 96 96-20

Fax 02 31 / 58 96 96-18

bexen@planersocietaet.de

M. Sc. Julia Herzog

Fon 0231 / 58 96 96 - 36

Fax 0231 / 58 96 96 - 18

herzog@planersocietaet.de