



Anliegerinformation

Fahrradstraße Am Buddenbrook / Auf der
Sunhaar

Allgemeine Informationen

- Bürgerantrag vom 10.09.2019:
Verkehrsberuhigung und Einrichtung einer Tempo-30-Zone auf dem Buddenbrook
- Beschluss Ausschuss für Verkehr, Umwelt, Energie und Tierschutz am 11.02.2020:
Einrichtung einer Fahrradstraße gemäß dem Radverkehrskonzept auf der Achse Am Buddenbrook – Auf der Sunhaar
- Beschluss Ausschuss für Verkehr, Umwelt, Energie und Tierschutz am 17.08.2020:
Planung zur Fahrradstraße wird zugestimmt;
Abhängig von Anliegerinformation wird Fahrradstraße eingerichtet



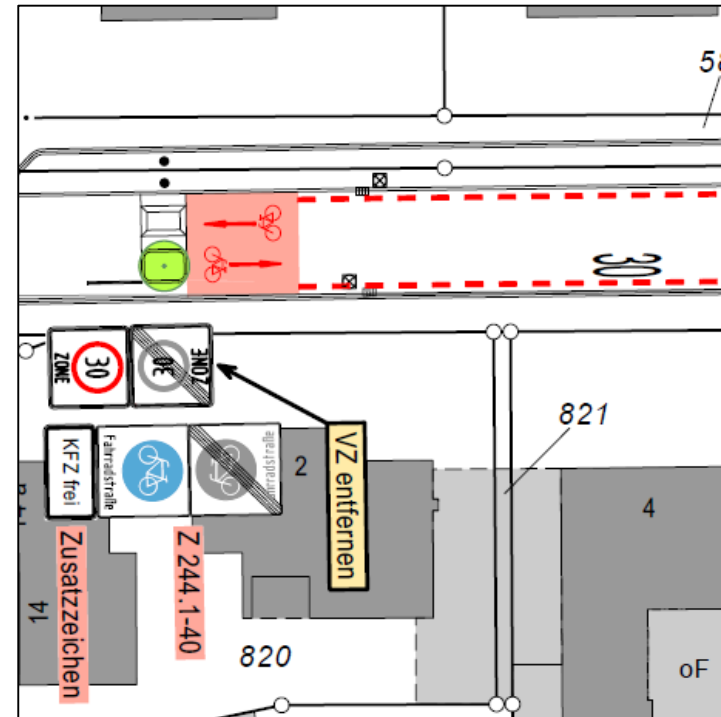
Verkehrsregeln Fahrradstraße gemäß StVO

- Anderer Fahrzeugverkehr als Radverkehr darf Fahrradstraßen nicht benutzen, es sei denn, dies ist durch Zusatzzeichen erlaubt.
- Für den Fahrverkehr gilt eine Höchstgeschwindigkeit von 30 km/h. Der Radverkehr darf weder gefährdet noch behindert werden. Wenn nötig, muss der Kraftfahrzeugverkehr die Geschwindigkeit weiter verringern.
- Das Nebeneinanderfahren mit Fahrrädern ist erlaubt.
- Vorteil im Vergleich zu Tempo-30-Zone: Keine Rechts-vor-Links-Regelung notwendig; die vorhandene Vorfahrtregelung bleibt erhalten



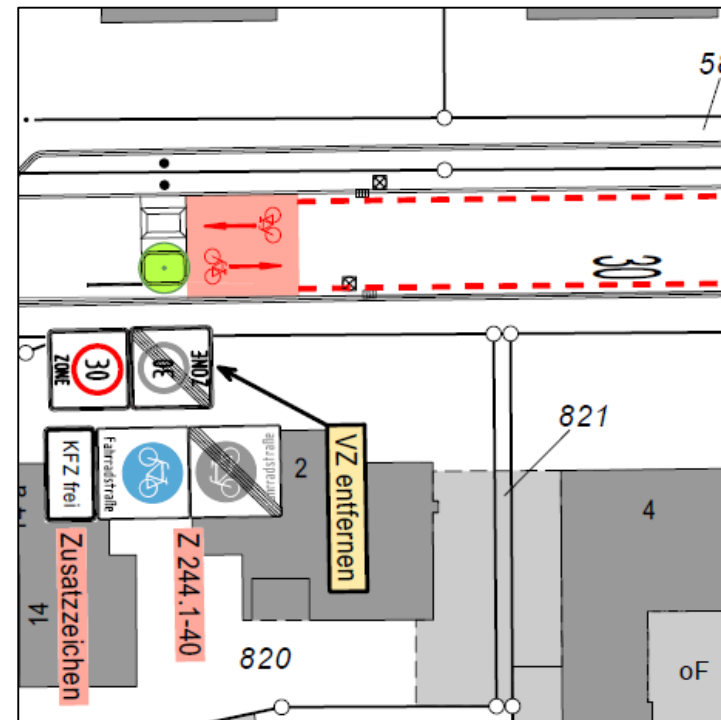
Planungsgrundsätze

- Kfz-Verkehr wird zugelassen
 - Parken bleibt erlaubt
 - Verkehrsregelung durch Markierung und Beschilderung verdeutlichen
 - Keine baulichen Maßnahmen
- keine Anliegerbeiträge



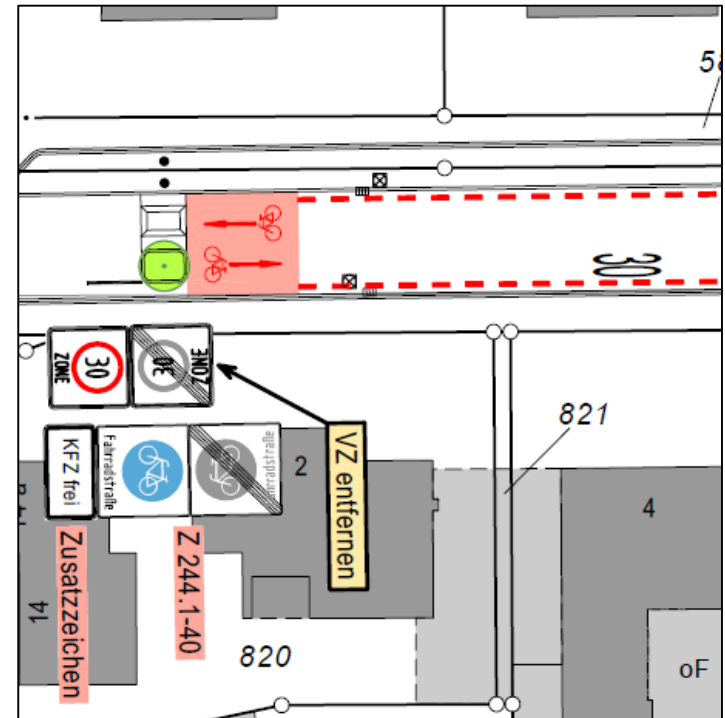
Verdeutlichung Fahrradstraße

- Beschilderung VZ 244.1 (Beginn / Ende Fahrradstraße)
- Flächige Rotmarkierung zu Beginn der Fahrradstraße bzw. an Einmündungen
- Wiederholung von Fahrradpiktogrammen



Maßnahmen zur Verkehrsberuhigung

- Optische Reduzierung des Querschnitts durch Breitstrichmarkierung an den Fahrbahnrändern
- Wiederholung von „30“-Piktogramm



Zeitlicher Ablauf

- September 2020 Anliegerinformation
- September / Oktober 2020 Förderantrag
- Oktober / November 2020 Ausschreibung der Markierungsarbeiten
- Markierungsarbeiten abhängig von Witterung
 - Umsetzung voraussichtlich Frühjahr 2021
 - 1. Abschnitt: Buddenbrook (Füchter Str. bis Ende Bebauung)
 - 2. Abschnitt Auf der Sunhaar (Wilhelmstr. bis Füchter Str.)
 - 3. Abschnitt Auf der Sunhaar / Hindenburgring (wird noch geplant)

Bei Fragen rufen Sie uns an!

Stadt Gronau

Fachdienst Tiefbau, Verkehr und Stadtgrün

Herr Bakenecker-Serné

Tel. 02562 / 12-491

j.bakenecker-serne@gronau.de

Stadt Gronau

Fachdienst Tiefbau, Verkehr und Stadtgrün

Herr Homölle

Tel. 02562 / 12-445

a.homoelle@gronau.de